

Fiche Rando-guide – Petite boucle du Haut de Sohet

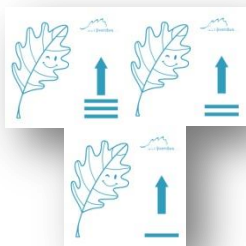
Longueur : 6,1 km - Temps indicatif : 2H30

Dénivelé positif : 130 m - Difficulté : moyenne

Jour(s) de chasse en battue : jeudi / samedi matins / lundi de mi –septembre 2017 à la fin février 2018




Balises à suivre :



Balise de carrefour :



Balise hors sentier :



Itinéraire à suivre :

Au départ du parking du parcours de santé, vous suivez les balises bleues à 3 traits et empruntez le chemin qui mène au parcours de santé (pour une petite mise en forme !). Vous longez ce parcours par l'Ouest en suivant ces balises et celles du GR5 (blanche et rouge) pendant 3 Km environ. Après une portion plate, vous descendez très vite en fond de vallon (attention ça glisse par temps humide) pour arriver au carrefour n°1.

Prendre alors sur votre droite (balise bleue à 3 traits) et remonter très progressivement par le Nord vers le carrefour de la route forestière du bois domanial de Natrou et de la Forêt communale de Saizerais.

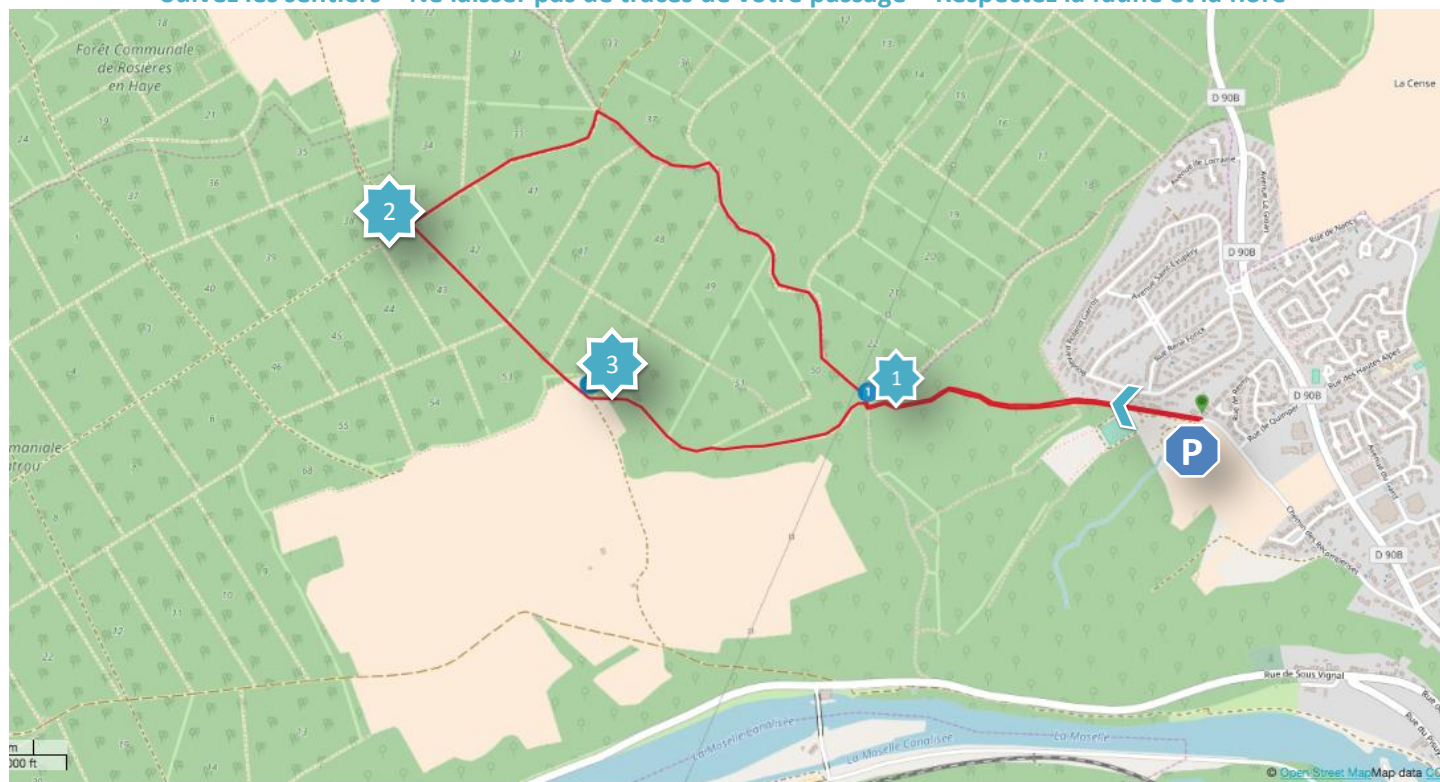
Arrivés à la route forestière, empruntez la sur votre gauche pendant 1,5 km environ, jusqu'au carrefour n°2.

Vous prenez alors sur votre gauche en suivant les balises bleues à 2 traits. Arrivés en lisière de forêt, poursuivez le long des parcelles cultivées jusqu'au carrefour n°3 où vous prenez le chemin descendant à gauche (balise bleue à 1 trait).

Vous parcourez environ 1 km dans une ambiance forestière humide aux essences variées pour retrouver le carrefour n°1.

Laissez le chemin initial de la grande boucle sur votre gauche et prenez en face en suivant le balisage bleu à 3 traits pour remonter ainsi vers le parcours de santé et rejoindre le parking de départ. Vous êtes arrivés !

Suivez les sentiers – Ne laissez pas de traces de votre passage – Respectez la faune et la flore



Balisage : François Boura et François Rougieux

Auteur de la fiche : François Rougieux